








ПОВРШИНА НА ПЛАНСКИ ОПФАТ П = 3.816,48м<sup>2</sup>.

-  ГРАНИЦА НА ПЛАНСКИ ОПФАТ
-  ГРАНИЦА НА ГРАДЕЖНА ПАРЦЕЛА
-  ОСОВИНА НА УЛИЦА
-  РЕГУЛАЦИОНА ЛИНИЈА
-  ГРАДЕЖНА ЛИНИЈА

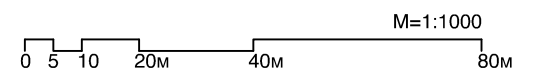
-  ДЗ - СПОРТ И РЕКРЕАЦИЈА  
- спортски терени и објекти
-  Е1 - КОМУНАЛНА ИНФРАСТРУКТУРА  
- сообраќајници и тротоари

ЛОКАЛНА УРБАНИСТИЧКА ПЛАНСКА ДОКУМЕНТАЦИЈА

СО НАМЕНА ДЗ - СПОРТ И РЕКРЕАЦИЈА  
(СПОРТСКИ ТЕРЕНИ И ОБЈЕКТИ)  
(на дел од КП 960 и дел од КП 959), КО Караслари

ОПШТИНА ВЕЛЕС  
ПЛАН

ПЛАН НА ПОВРШНИ ЗА ГРАДЕЊЕ



ПЛАНСКА ДОКУМЕНТАЦИЈА

		содржина:		
		ПЛАН НА ПОВРШНИ ЗА ГРАДЕЊЕ		
планери: <b>Кацарски Јованчо д.и.а.</b> овластување бр.0097 <b>Илиевска Снежана д.и.а.</b> овластување бр.0048		фаза:	ПЛАН	
доносител: <b>Општина Велес</b>				
план: ЛУПД СО НАМЕНА ДЗ - СПОРТ И РЕКРЕАЦИЈА (СПОРТСКИ ТЕРЕНИ И ОБЈЕКТИ) (на дел од КП 960 и дел од КП 959), КО Караслари				
управител: <b>Илиевска Снежана д.и.а.</b>	размер: 1:1000	тех.број: 	дата: март, 2014	лист бр. 02